

自然歩道マップ




- 1**
吹上峠コース
- 2**
三笠台コース
- 3**
茶ヶ床・見晴らし台
コース
- 4**
羊群原・茶ヶ床・
見晴らし台コース
- 5**
千仏鍾乳洞
コース
- 6**
広谷湿原コース
- 7**
大平山(九州自然
歩道)コース

自然観察上の注意

フィールドに出かけるまえに



1 出会った動物や植物を大切にしましょう。

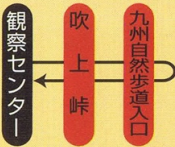


2 ゴミは必ず持ち帰りましょう。

1

吹上峠コース

🕒 1時間10分 <2.2km>



吹上峠休憩所



バス



⚠️ 車に注意しましょう。



ビューポイント



2

三笠台コース

🕒 1時間10分 <2.2km>



千貫岩休憩所



⚠️ 車に注意しましょう。



ビューポイント

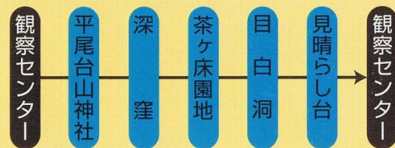


三笠台から見た風景
360°のパノラマの景色からは川ドリーネ、かがり火盆地、貝殻山なども見えます。

3

茶ヶ床／見晴らし台コース

🕒 1時間40分 <3.0km>



茶ヶ床園地



ウグイスやセッカの声も聞こえます。



茶ヶ床園地から見晴らし台へむかうコースはバードウォッチングに最適です。



森林をぬけると羊群原が広がります。

ビューポイント

目白洞




美しいいろいろな形の鍾乳石が見られます。
※有料



3

湿地の中に
入らないようにしましょう。



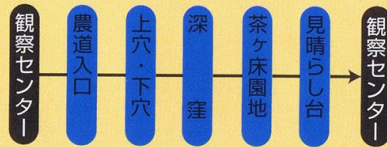
4

観察コース沿いの畑には
入らないようにしましょう。

4

羊群原／茶ヶ床／見晴らし台コース

🕒 2時間00分 <3.9km>



茶ヶ床園地



農道入口

畑には入らないようにしましょう。

2つの大きなドリーネ

上穴・下穴



上穴

下穴



茶ヶ床園地



ノジスミレ

ビューポイント



箱穴



箱のかたちをしたドリーネです。

貝殻山とかがり火盆地

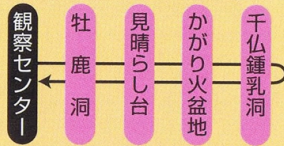


羊群原


5

千仏鍾乳洞コース

🕒 2時間10分 <3.8km>



🚗 車に注意しましょう。



牡鹿洞

動物の化石が発見されました。

入口に30mのたて穴のある洞くつです。
※有料

牡鹿洞を過ぎた道路の脇にあります。



コバノチョウセンエノキ (寄生植物のヤドリギがついています。)




ヒバリ



かがり火盆地から千仏鍾乳洞への道

ビューポイント



千仏鍾乳洞

(国指定天然記念物)

長さが約700mあります。洞くつの奥半分は、水の中を歩きます。(入口でサンダルを無料貸出し。)
※有料



洞くつの中 (バルホール)

6

広谷湿原コース

🕒 3時間30分 <6.2km>



茶ヶ床園地



鬼の唐手岩

鬼の兵古干し


黒くて板状の岩石です。

ビューポイント



広谷湿原

水生動物がたくさんすんでいます。



ナツアカネ



ノハナショウブ



5

火の気に注意しましょう。



6

ドリーネには落ち込みがあり大変危険です。



ジグザグの道を登りましょう。

九州自然歩道のところどころには植物の解説板があります。



ノアザミ



ウマノアシガタ



ヤブレガサ

大平山山頂では、休憩をかねて360°のダイナミックな景色を楽しみましょう。

ビューポイント



360°



下には、たくさんのドリーネが見えます。



フィールドに出かけるまえに・・・ もう一度確認しておこう！

2F



自然歩道マップ

散策コースが確認できるよ！
自然保護憲章も読んでみよう！



屋上



展望デッキ

屋上の展望デッキに上ると360度パノラマの平尾台が見わたせるよ！



出かけるまえにもう一度、
地形や方角を確認しておこう！



7

危険な動物(マムシなど)に
注意しましょう。



わからない事は
自然解説員に
聞いてみましょう。